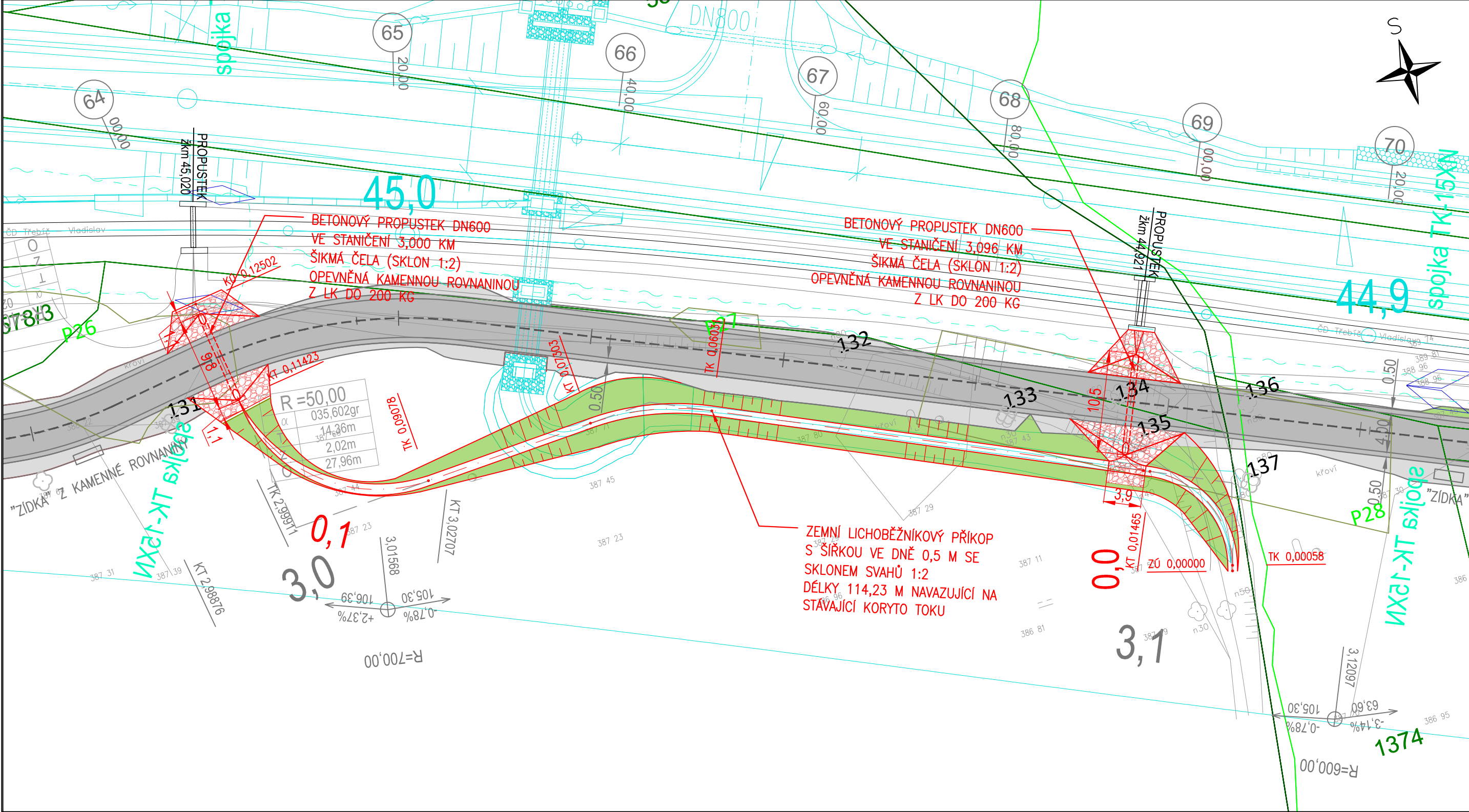


SITUACE 1:400



LEGENDA:

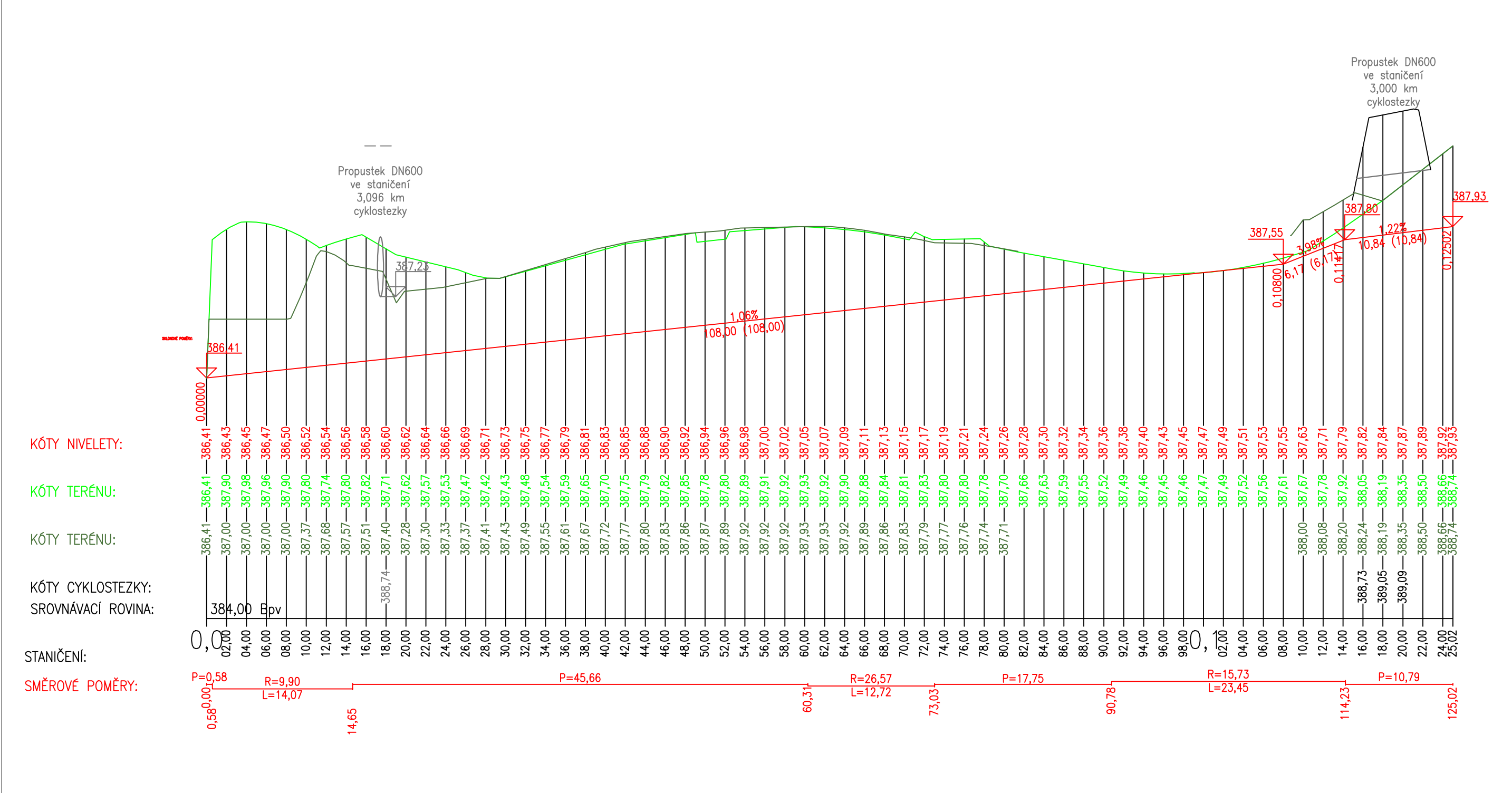
- KATASTR NEMOVITOSTÍ
- PROJEKT HOMOGENIZACE V23
- ZAMĚŘENÍ
- ODVODNĚNÍ OD ŽELEZNIČNÍCH PROPUSTKŮ
- STEZKA
- KRAJNICE
- SVAHY PŘÍKOPU
- KAMENNÁ ROVNANINA
- ZELEŇ
- KÁCENÍ ZELENĚ

LEGENDA STÁVAJÍCÍCH INŽENÝRSKÝCH SÍTÍ:

- ČD Telematika

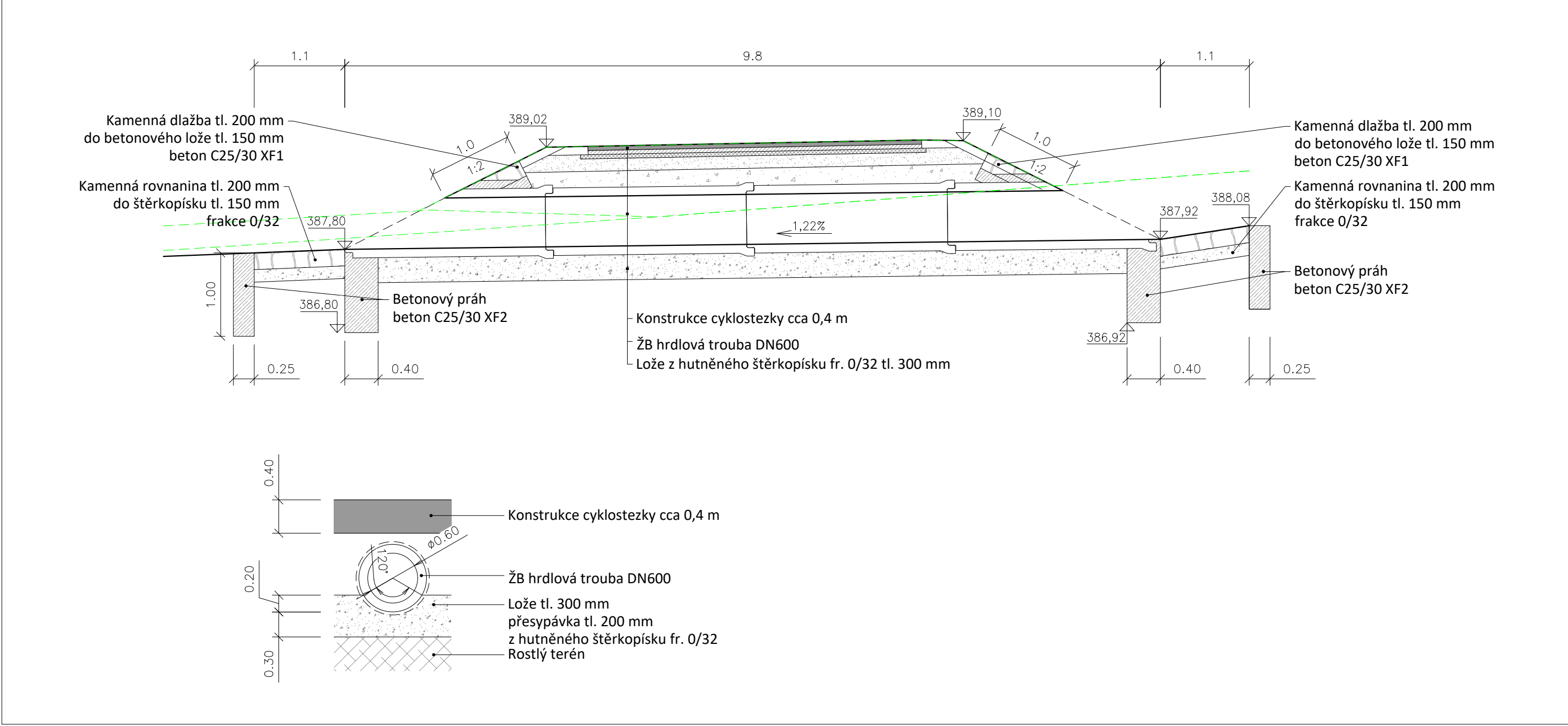
PODÉLNÝ PROFIL PŘÍKOPU

M 1:400/40



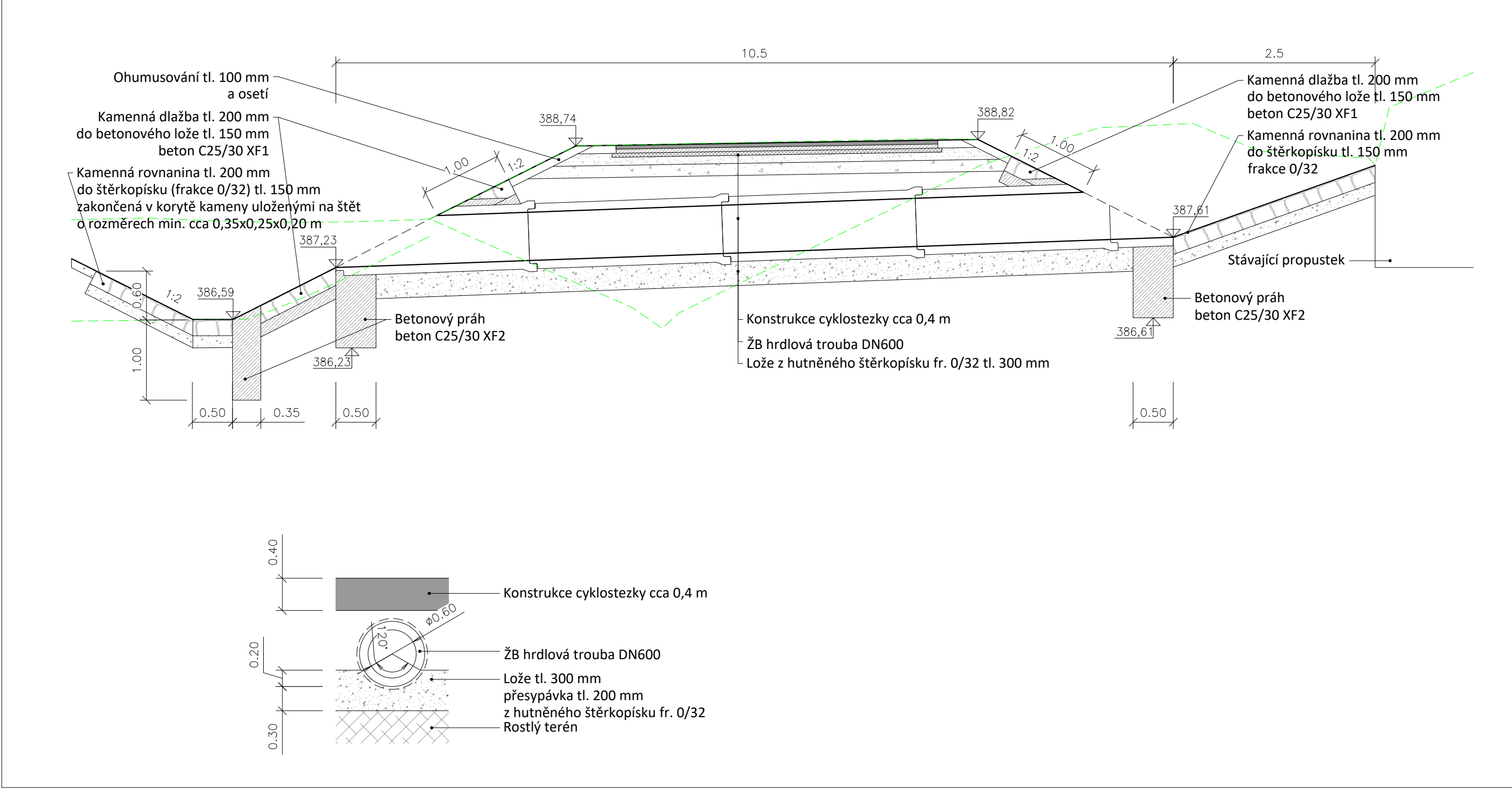
PROPUSTEK VE STANIČENÍ 3,000 KM

M 1:50



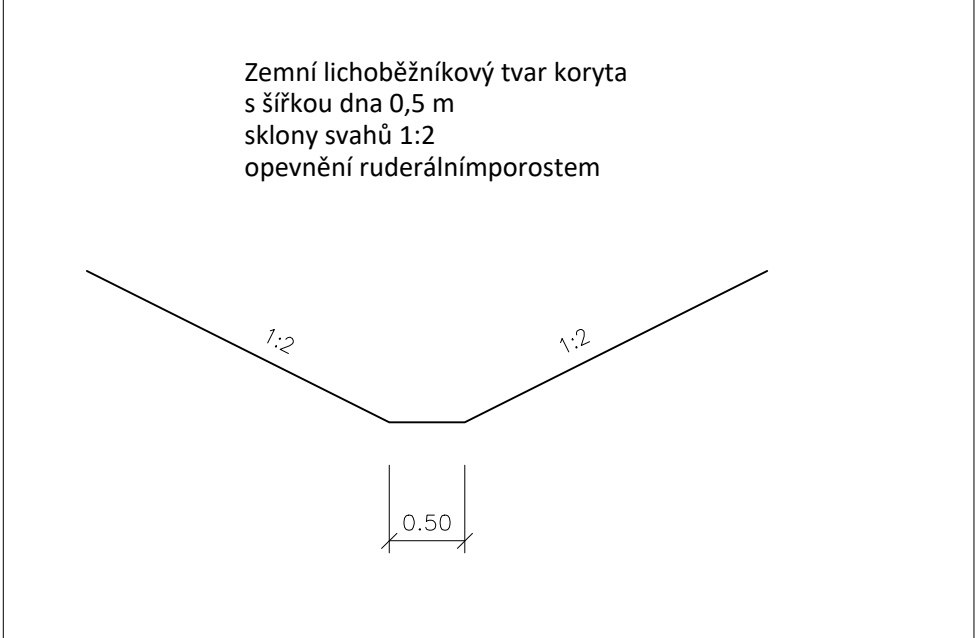
PROPUSTEK VE STANIČENÍ 3,096 KM

M 1:50



VZOR PŘÍČNÉHO ŘEZU PŘÍKOPU


M 1:50



Veškeré sítě je třeba před započítím prací vytýčit !

SOUŘADNICOVÝ SYSTÉM: S-JTSK

VÝŠKOVÝ SYSTÉM: Bpv

 NDCon s.r.o. Zlatnická 10/1582, 110 00 Praha 1, Česká republika, tel.: +420 251 019 231, IČ: 64939511, DIČ: CZ64939511				
Vypracoval: Ing. Pavel Ibl		Vedoucí projektu: Ing. Pavel Ibl	Autorizace:	Paré:
Kreslil: Ing. Markéta Hrubá		Odpovědný projektant: Ing. Pavel Ibl		
Investor: Město Třebíč Karlovo náměstí 104/55, Třebíč, 674 01			Podpis:	
Stavba: Cyklostezka Třebíč - Vladislav, I. ETAPA				
Část: D. Dokumentace objektů		Stupeň: DPS	Datum: 8/2022	Č. zakázky: 771/20
Obsah: Odvodnění od železničních propustků		Měřítko: -	Č. přílohy: D.1.1.5	